

Comune di Sant'Elia Fiumerapido (Frosinone)

Piazza Enrico Risi, 1
03049 Sant'Elia Fiumerapido
Provincia di Frosinone

Centralino
Tel. 0776-35.18.01
Fax. 0776-35.00.20
e-mail: info@comune.santeliafiumerapido.fr.it
Posta Elettronica Certificata (PEC)
protocollo@pec.comune.santeliafiumerapido.fr.it
C.F. 81002190601 - P.I. 00360930606

UFFICIO DEL SINDACO

ORDINANZA PROT. 5140 DEL 15.06.2020

OGGETTO: *Applicazione delle misure di prevenzione rischio incendi boschivi in vista del periodo di massima pericolosità per gli incendi boschivi (15.06.2020 al 30.09.2020).*

IL SINDACO

VISTO il D.Lgs. n. 267 del 2000 "Testo Unico degli Enti Locali" con particolare riferimento all'art. 50 comma 5;

VISTO il D. Lgs. n. 1 del 2018 "Codice di protezione civile" che all'art. 3, comma 1, lettera c) individua il Sindaco quale Autorità di Protezione Civile e che lo stesso decreto all'art. 6 comma 1 definisce le attribuzioni di predetta Autorità;

VISTA la Legge n. 353 del 2000 "Legge quadro in materia di incendi boschivi";

VISTA la legge regionale forestale n. 39 del 28.10.2002 e regolamento regionale n. 7/b del 18.04.2005;

VISTO il D. Lgs. n.152 del 2006 e ss.mm.ii. "Norme in materia ambientale"

VISTO il R.D. n. 3267 del 30.12.1923 che dispone in ordine al Regolamento ed alle Prescrizioni di massima e Polizia Forestale e ss.mm.ii.,

VISTO il D. Lgs. n. 1 del 2018 "Codice di protezione civile", art.16 comma 1 che individua il rischio incendi boschivi quale tipologia di rischio di interesse del Servizio nazionale di protezione civile;

VISTO il "Piano Regionale di Previsione, Prevenzione e Lotta Attiva agli Incendi Boschivi" approvato con DGR n. 415 del 16.09.2011;

Constatato che, in particolare nella stagione estiva il fenomeno degli incendi boschivi inclusi quelli che si propagano anche su aree di interfaccia urbano-rurale, provocano gravi ed ingenti danni al patrimonio forestale, al paesaggio, alla fauna e all'assetto idrogeologico del territorio comunale, nonché rappresentano un grave pericolo per la pubblica e la privata incolumità;

Atteso che il Sindaco, quale ufficiale del Governo, ai sensi dell'art. 54, comma 4, del D. Lgs. n. 267 del 2000 e ss.mm.ii., adotta con atto motivato e nel rispetto dei principi generali dell'ordinamento, provvedimenti contingibili ed urgenti al fine di prevenire ed eliminare gravi pericoli che minacciano l'incolumità pubblica e la sicurezza urbana;

Considerato che durante il periodo di grave pericolosità di incendio, in tutte le aree del Comune a rischio di incendio boschivo di cui all'art. 2 delta richiamata Legge n.353/2000 e/o immediatamente ad esse adiacenti, è tassativamente vietato:


- a) accendere fuochi di ogni genere;
- b) far brillare mine o usare esplosivi;
- c) usare apparecchi a fiamma od elettrici per tagliare metalli;
- d) usare motori (fatta eccezione per quelli impiegati per eseguire i lavori forestali autorizzati e non in contrasto con le PMPF ed altre norme vigenti), fornelli o inceneritori che producano faville o bruce;
- e) fumare, gettare fiammiferi, sigari o sigarette accese e compiere ogni altra operazione che possa creare comunque pericolo immediato o mediato di incendio;
- f) esercitare attività pirotecnica, accendere fuochi d'artificio, lanciare razzi di qualsiasi tipo e/o mongolfiere di carta meglio note come lanterne volanti dotate di fiamme libere, nonché altri articoli pirotecnici;
- g) transitare e/o sostare con autoveicoli su viabilità non asfaltata all'interno di aree boscate fatta eccezione per i mezzi di servizio e per le attività agro-silvo-pastorali nel rispetto delle norme e dei regolamenti vigenti;


O R D I N A

1) Divieti

Anche allo scopo di scongiurare lo sviluppo di incendio di interfaccia, durante il periodo di grave pericolosità di incendio (dal 15.06.2020 al 30.09.2020), in tutte le aree del Comune a rischio di incendio di vegetazione o di incendio boschivo di cui all'art. 2 della richiamata Legge n. 353/2000 e/o in aree immediatamente ad esse adiacenti, è tassativamente vietato:

- a) accendere fuochi di ogni genere;
- b) far brillare mine o usare esplosivi;
- c) usare apparecchi a fiamma od elettrici per tagliare metalli;
- d) usare motori (fatta eccezione per quelli impiegati per eseguire i lavori forestali autorizzati e non in contrasto con le PMPF ed altre norme vigenti), fornelli o inceneritori che producano faville o bruce;
- e) aprire o ripulire i viali parafuoco con l'uso del fuoco;
- f) fumare, gettare fiammiferi, sigari o sigarette accese o qualsiasi altro materiale acceso o allo stato di bruce e compiere ogni altra operazione che possa creare comunque pericolo immediato o mediato di incendio;



- 
- g) esercire attività pirotecnica, accendere fuochi d'artificio, lanciare razzi di qualsiasi tipo e/o mongolfiere di carta meglio note come lanterne volanti dotate di fiamme libere, nonché altri articoli pirotecnici;
 - h) fermare o sostare al di sopra di vegetazione secca con mezzi a motore caldo;
 - i) transitare e/o sostare con autoveicoli su viabilità non asfaltata all'interno di aree boscate fatta eccezione per i mezzi di servizio e per le attività agro-silvo-pastorali nel rispetto delle norme e dei regolamenti vigenti;
 - j) mantenere la vegetazione infestante e rifiuti facilmente infiammabili nelle aree esposte agli incendi, specialmente vicino ad abitazioni e fabbricati.

2) Disposizioni per gli Enti di gestione di infrastrutture e servizi

Alle Società di gestione ANAS, alle Società di gestione di servizi idrici, alla Provincia e ai Consorzi di Bonifica, di coadiuvare le strategie di prevenzione, provvedendo lungo gli assi infrastrutturali di rispettiva competenza (ivi compresi i tratturi), con particolare riguardo nei tratti di attraversamento di aree boscate, cespugliate, arborate e a pascolo insistenti sul territorio comunale o in prossimità di esse, alla pulizia delle banchine, cunette e scarpate, mediante la rimozione di erba secca, residui vegetali, rovi, necromassa, rifiuti ed ogni altro materiale infiammabile creando, di fatto, idonee fasce di protezione al fine di evitare che eventuali incendi si propaghino alle aree circostanti o confinanti. Si precisa che all'interno delle aree protette nazionali istituite ai sensi della L. 394/1991 e successive modificazioni e di quelle regionali istituite ai sensi della L.R. si applica, ove esistente, la specifica normativa ovvero le disposizioni in materia eventualmente adottate dall'Ente di gestione. I gestori delle strade suddette dovranno effettuare anche le periodiche manutenzioni sulla vegetazione arborea mediante potatura delle branche laterali e spalcatura, laddove questa tende a chiudere la sede stradale al fine di consentire il transito dei mezzi antincendio.


3) Attività ad alto rischio esplosivo

Ai proprietari di attività commerciali insistenti o limitrofe alle aree rientranti nella definizione di cui all'art. 2 della L. 353/2000, ad alto rischio esplosivo e/o di infiammabilità (fabbriche di fuochi pirotecnici, depositi di carburanti, depositi/fabbriche di prodotti chimici e plastici, ecc.), di comunicare al Comune l'ubicazione della propria sede e di quelle periferiche, i riferimenti e recapiti del responsabile dell'attività e della sicurezza (con reperibilità H24) e produrre copia del piano di emergenza antincendio valido anche per le aree esterne. Il Comune provvederà a trasmettere tali dati al Servizio Protezione Civile della Regione onde consentire una migliore azione delle attività della Sala Operativa Unificata Permanente. Lungo il perimetro delle aree a contatto con aree boscate, cespugliate, arborate e a pascolo su cui insistono dette attività, dovranno inoltre essere adottate dai destinatari del presente ordine, tutte le misure di precauzione, compresa la realizzazione di apposite fasce di protezione nel rispetto delle regole tecniche di prevenzione incendi e delle norme statali e regionali, al fine di impedire l'innesco e la propagazione di eventuali incendi boschivi.

4) Fuochi pirotecnici e fiamme libere

Su tutto il territorio comunale, anche al di fuori delle aree a rischio di incendio boschivo di cui all'art. 2 della richiamata L. 353/2000, il divieto di esercire attività pirotecnica, accendere fuochi d'artificio, lanciare razzi di qualsiasi tipo e/o mongolfiere di carta meglio note come lanterne volanti dotate di fiamme libere, nonché altri articoli pirotecnici.

Il Sindaco potrà autorizzare attività pirotecniche, compresa quella riferita all'utilizzo di mongolfiere di carta (meglio note come lanterne volanti), nelle aree non a rischio di incendio



boschivo, a condizione che sia richiesta e verificata preventivamente la documentazione attestante la dotazione, a cura dell'Azienda, di mezzi e di squadre antincendio idonee a presidiare l'area interessata dai fuochi e dal lancio di mongolfiere di carta per tutta la durata dell'attività, ed in grado di controllare ed estinguere nell'immediato l'eventuale innesco e propagazione di incendi.

Il Sindaco, inoltre, prima dell'inizio dell'attività pirotecnica, verificherà sul posto, a mezzo della Polizia Locale, l'effettiva presenza delle squadre, dei mezzi e dei presidi antincendio indicati nella documentazione presentata dal pirotecnico. Ove tali presidi siano inadeguati o insufficienti ovvero, in condizioni di vento e temperatura tali da aumentare il rischio di propagazione di eventuali incendi, il Sindaco sospenderà ovvero annullerà l'attività pirotecnica.

5) Obbligo di realizzazione delle fasce protettive

Ai proprietari, agli affittuari e ai conduttori dei campi a coltura cerealicola e foraggera, a conclusione delle operazioni di mieti-trebbiatura o sfalcio, di realizzare perimetralmente e all'interno alla superficie coltivata una precisa fascia protettiva sgombra da ogni residuo di vegetazione, per una larghezza continua e costante di almeno 10 metri (salvo diversamente disposto dalle norme regionali) e, comunque, tale da assicurare che il fuoco non si propaghi alle aree circostanti e/o confinanti.

Ai proprietari e/o conduttori di terreni siti nelle aree urbane periferiche di realizzare, lungo tutto il perimetro di confine, delle fasce protettive prive di qualsiasi materiale secco aventi larghezza non inferiore a 5 metri.

6) Divieti per la bruciatura delle stoppie e dei residui vegetali

Ai proprietari, agli affittuari ed ai conduttori, a qualsiasi titolo di campi a coltura cerealicola o foraggera il divieto di bruciatura delle stoppie e delle paglie, nonché della vegetazione presente al termine di colture cerealicole e foraggere, nonché dei residui vegetali agricoli e forestali su tutto il territorio comunale nel periodo di validità del provvedimento regionale di definizione del periodo di massima pericolosità.


7) Divieto di bruciatura della vegetazione spontanea su terreni incolti e a riposo e loro gestione


Ai proprietari, agli affittuari ed ai conduttori, a qualsiasi titolo, di terreni incolti, in stato di abbandono o a riposo, insistenti sul territorio comunale, il divieto assoluto di bruciare la vegetazione spontanea. E' fatto obbligo, inoltre, di procedere agli interventi di pulizia e manutenzione e di realizzare, fasce protettive o pretese di larghezza non inferiore a 10 metri lungo tutto il perimetro del proprio fondo, prive di residui di vegetazione, in modo da evitare che un eventuale incendio, attraversando il fondo, possa propagarsi alle aree circostanti e/o confinanti.

PRESCRIZIONI GENERALI ED ATTIVITÀ DI PREVENZIONE

8) Aree boscate

Ai proprietari, affittuari e conduttori, agli Enti pubblici e privati titolari della gestione, manutenzione e conservazione dei boschi, di eseguire il ripristino e la ripulitura, anche meccanica, dei viali parafuoco, in particolare lungo il confine con piste forestali, strade, terreni seminativi, pascoli, incolti e cespugliati.





I proprietari, affittuari e conduttori a qualsiasi titolo di superfici boscate confinanti con insediamenti residenziali, turistici o produttivi e con colture cerealicole o di altro tipo, devono provvedere a proprie spese, a tenere costantemente riservata una fascia protettiva nella loro proprietà, larga almeno dieci metri, libera da specie erbacee, rovi e necromassa. In caso di grave incuria dell'ambiente e del territorio sono effettuate anche spalcatore e/o potature non oltre il terzo inferiore dell'altezza delle piante presenti lungo la fascia perimetrale del bosco secondo la pianificazione forestale regionale.

Le suddette attività di prevenzione sono assoggettate ai procedimenti, anche semplificati, secondo le norme statali e regionali vigenti.

9) Attività turistiche e recettive

Ai proprietari, ai gestori ed ai conduttori di campeggi, villaggi turistici, centri residenziali, alberghi e strutture ricettive insistenti su aree urbane o rurali esposte al contatto con possibili fronti di fuoco, di mantenere in efficienza le fasce di protezione e le altre aree del proprio insediamento, secondo quanto disposto dalle regole tecniche di prevenzione incendi e dalle norme regionali.

Gli stessi dovranno essere dotati di piani di evacuazione con l'individuazione dei punti di raccolta che dovranno essere mantenuti costantemente liberi e accessibili ed adottare idonei sistemi di difesa antincendio nel rispetto delle norme vigenti in materia di sicurezza e salvaguardia della pubblica incolumità. Gli stessi avranno cura di verificare che le procedure di emergenza adottate siano in linea con quanto riportato nel piano comunale di emergenza di protezione civile.

10) Aziende di stoccaggio e trattamento rifiuti

I gestori di aziende per lo stoccaggio e il trattamento dei rifiuti, siano esse pubbliche o private, dovranno scrupolosamente attenersi ai contenuti dell'art. 13 del D.Lgs. n. 36 del 13.01. 2003, per quanto attiene alla prevenzione incendi e i programmi di controllo e sorveglianza delle aree aziendali includendo ciò nei piani di gestione.

11) Distanza della vegetazione dai fabbricati


Per i fabbricati posti in aree private ricoperte di vegetazione e quindi esposti al rischio incendi, dovrà essere garantita, durante il periodo di massima pericolosità degli incendi, una fascia di protezione adeguata alla tipologia dei materiali di costruzione e quindi alla suscettibilità al fuoco. Tale fascia sarà tesa ad assicurare la discontinuità della vegetazione, sia in senso orizzontale che verticale, con un abbattimento della massa infiammabile.

VIGILANZA E SANZIONI

12) Vigilanza

Gli Organi di Polizia sulla base delle disposizioni dettate dai singoli Comandi di appartenenza, la Polizia Locale nonché tutti gli Enti territoriali preposti, sono incaricati di vigilare sulla stretta osservanza della presente Ordinanza, oltre che di tutte le Leggi e Regolamenti in materia di incendi boschivi e di interfaccia perseguendo i trasgressori a termini di Legge.

13) Sanzioni



La mancata osservanza degli obblighi e dei divieti sopra indicati, comporterà l'applicazione delle sanzioni già previste dalla legislazione vigente, ivi incluse le sanzioni penali, previste dalle normative statali sulle materie disciplinate dalla presente ordinanza.

Ogni altra violazione alle disposizioni della presente Ordinanza, relativamente al mancato rispetto dell'esecuzione degli interventi preventivi, per cui non sia già prevista una specifica sanzione, è punita con la sanzione amministrativa da un minimo di **25 euro** ad un massimo di **500 euro**, ai sensi dell'art. 7 bis del D.Lgs. 267/2000.

14) Norme applicabili

Per quanto non disposto con la presente Ordinanza si rinvia a quanto disposto con provvedimento regionale di dichiarazione del periodo di massima pericolosità per il rischio da incendi boschivi emanato ai sensi della normativa regionale.

DISPONE

Che la presente Ordinanza ha validità dal **15.06.2020** al **30.09.2020**, è immediatamente esecutiva ed è resa pubblica mediante pubblicazione all'Albo Pretorio del comune di Sant'Elia Fiumerapido e sul sito Internet istituzionale dell'Ente.

Che la presente Ordinanza venga trasmessa per quanto di competenza ed opportuna conoscenza:

- Al Comando Polizia Locale;
- Alla Giunta Comunale;
- Al Comando provinciale Vigili del Fuoco;
- Alle associazioni di volontariato di Protezione Civile ed AIB attive sul territorio comunale;
- Al Comando Stazione Carabinieri di Sant'Elia Fiumerapido;
- Al Comando Stazione Carabinieri Forestali di Vallerotonda;
- Al Commissariato di Polizia di Stato di Cassino;
- Alla Guardia di Finanza Comando di Cassino;
- Al Comando Polizia Provinciale di Frosinone;
- Al Consorzio di Bonifica "Valle del Liri" con sede a Cassino;
- Alla Provincia di Frosinone;
- Alla Presidenza Giunta Regionale Lazio;
- All'Ufficio di Governo – Prefettura di Frosinone.

Avverso il presente provvedimento è ammesso ricorso giurisdizionale al Tribunale Amministrativo Regionale, ai sensi del Decreto Legislativo 2 luglio 2010, n. 104, recante il "Codice del Processo Amministrativo".

Il Sindaco

Avv. Roberto Angelosanto

